

MĚSTO HRÁDEK NAD NISOU  
Zastupitelstvo města

---

## OBECNĚ ZÁVAZNÁ VYHLÁŠKA MĚSTA HRÁDEK NAD NISOU

### č. 2/2015

#### o zákazu konzumace alkoholických nápojů na veřejných prostranstvích

---

Zastupitelstvo města Hrádek nad Nisou se na svém zasedání dne **27. 05. 2015** usnesením č. **5/107/ZM/15** usneslo vydat v souladu s ustanovením § 10 písm. a), § 35 a § 84 odst. 2 písm. h) zákona č. 128/2000 Sb., o obcích (obecní zřízení), ve znění pozdějších předpisů, tuto obecně závaznou vyhlášku (dále jen „vyhláška“):

#### Čl. 1

##### Úvodní ustanovení

- (1) Cílem této vyhlášky je vymezení některá místa veřejného prostranství města Hrádek nad Nisou, v rámci zabezpečení místních záležitostí veřejného pořádku, na kterých se zakazuje konzumovat alkoholické nápoje<sup>1)</sup> a tím vytvořit opatření směřující k ochraně před následnými škodami a újmami způsobenými požíváním alkoholických nápojů na veřejných prostranstvích na zájmech chráněných městem Hrádek nad Nisou jako územním samosprávným celkem, a to zejména s ohledem na mladou generaci.
- (2) Konzumace alkoholických nápojů se považuje za činnost, která může narušit veřejný pořádek nebo být v rozporu s dobrými mravy, ochranou bezpečnosti, zdraví a majetku.

#### Čl. 2

##### Vymezení pojmu

Veřejným prostranstvím jsou všechna náměstí, ulice, tržnice, chodníky, veřejná zeleň, parky, sportoviště, dětské koutky a další prostory přístupné každému bez omezení, tedy sloužící obecnému užívání, a to bez ohledu na vlastnictví k tomuto prostoru.<sup>2)</sup>

#### Čl. 3

##### Omezení činnosti

Na území města Hrádek nad Nisou se zakazuje konzumace alkoholických nápojů na veřejných prostranstvích vymezených v Příloze č. 1, která je nedílnou součástí této vyhlášky.

#### Čl. 4

##### Výjimky

- (1) Zákaz stanovený v Čl. 3 této vyhlášky se nevztahuje na prostory zahrádek a předzahrádek umístěných na veřejných prostranstvích u provozoven restaurací, kaváren a cukráren.
- (2) Zákaz stanovený v Čl. 3 této vyhlášky se nevztahuje na silvestrovské oslavy, které se konají v noci ze dne 31. prosince na 1. ledna každého roku od 14.00 hodin 31. prosince do 03.00 hodin 1. ledna.

---

<sup>1)</sup> § 2 písm. k) zákona č. 379/2005 Sb., o opatřeních k ochraně před škodami působenými tabákovými výrobky, alkoholem a jinými návykovými látkami a o změně souvisejících zákonů, ve znění pozdějších předpisů.

<sup>2)</sup> § 34 zákona č. 128/2000 Sb., o obcích (obecní zřízení), ve znění pozdějších předpisů.

- (3) Zákaz stanovený v Čl. 3 této vyhlášky se nevztahuje na *Divadelní slavnosti, Letní slavnosti, poutě a festivaly, Benefice a benefiční koncerty, Masopusty, Maškarní průvody, Pálení čarodějnic, Dožínkové slavnosti Zahrádkářské výstavy, Myslivecké dny, Mikulášské trhy, Vánoční trhy, Řemeslné trhy, Farmářské trhy.*

## **Čl. 5 Závěrečná ustanovení**

- (1) Zrušuje se Obecně závazná vyhláška města Hrádek nad Nisou č. 1/2012 o zákazu požívání alkoholických nápojů na veřejném prostranství města Hrádek nad Nisou, ze dne 22. února 2012.
- (2) Tato vyhláška nabývá účinnosti patnáctým dnem po dni jejího vyhlášení.

.....  
Mgr. Josef Horinka v. r.  
starosta města

*otisk razítka*

.....  
Pavel Farský v. r.  
místostarosta města

Vyvěšeno na úřední desce dne:

Sejmuto s úřední desky dne:

*Ve stejném termínu zveřejněno na elektronické úřední desce umožňující dálkový přístup.*

## **Vymezení veřejných prostranství, na která se vztahuje zákaz konzumace alkoholických nápojů:**

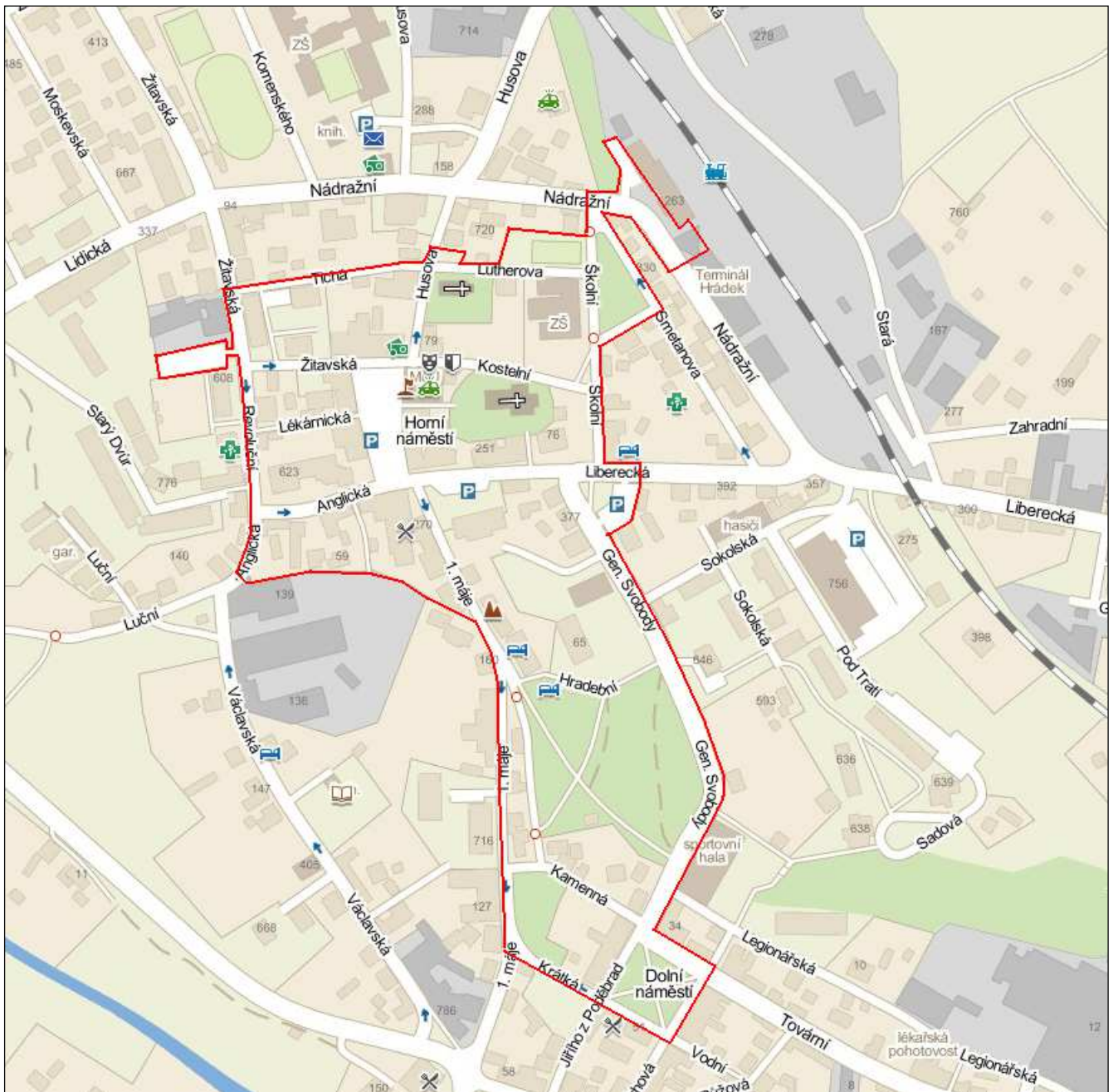
### **1. Hrádek nad Nisou – centrum a Dolní náměstí**

#### a) textové vymezení:

- prostor parkoviště v Žitavské ulici naproti domu čp. 640.
- veřejná prostranství v prostoru ohraničeném:
  - od parkoviště v Žitavské ulici touto ulicí až po křížení s ulicí Tichou, dále touto ulicí do ulice Husova, parčík naproti kostelu v Lutherově ulici (p.p.č.118), Etherovou ulicí a celé sportovní hřiště před 1. ZŠ Lidická až do Školní ulice (p.p.č. 114), Školní ulicí do ulice Nádražní a směrem k nádraží, celý prostor před budovou železniční stanice a prostor dopravního terminálu (p.p.č 1768/3, 1768/4, 1763/2, 1598/7), kde se prostor ohraničuje po ulici Nádražní směrem zpět ke křižovatce ulic Školní a Smetanova ulice, dále touto ulicí Smetanova, podél celého parku mezi ulicemi Smetanova a Školní (p.p.č.529) až po spojovací ulici ze Smetanovy ulice do ulice Školní, touto spojovací ulicí (p.p.č.530) do Školní ulice a odsud do křižovatky s ulicí Liberecká, zde kolem budovy Hrádecký dvůr (čp. 440) a přes prostor parkoviště a chodníků (p.p.č. 566/1) naproti budově Hrádecký dvůr až do ulice Gen. Svobody, ulicí Gen. Svobody (celý městský park – p.p.č.594/1) kolem sportovní haly Sokolovna až po Dolní náměstí, celé Dolní náměstí včetně silnic a chodníků u budov kolem Dolního a dále pak ulicí Krátká do křižovatky s ulicí 1. máje, ulicí 1. máje až k pozemku p. č. 456 (naproti domu čp. 60 a čp. 261), od tohoto pozemku po hranicích pozemků p. č. 458, 455, 349/1, 349/2, 433, 431/5, 345, 343/1, 350, 341/1, 340, 336, 335, 333, 331, 428, 351 až do ulice Anglická a z ulice Anglická ulicí Revoluční až do ulice Žitavská zpět k parkovišti v této ulici, kde se celý prostor uzavírá, vše v k.ú. Hrádek nad Nisou (uvedený prostor obsahuje celou městskou památkovou zónu i Horní náměstí).

Grafické vymezení je uvedeno na samostatném listu (následující straně).

b) grafické vymezení:



## 2. Hrádek nad Nisou – nákupní prostor v ul. Sokolská a Pod Trati

### a) textové vymezení:

- veřejná prostranství v prostoru kolem supermarketu PENNY a KIK (budova čp. 756) a přilehlé parkovací plochy (p.p.č. 567/7, 567/5, 568/12, 568/13, 568/17, 568/19, vše v k.ú. Hrádek nad Nisou).

### b) grafické vymezení:



### 3. Hrádek nad Nisou – nákupní prostor a park v ul. Liberecká

a) textové vymezení:

- I. veřejná prostranství v prostoru kolem supermarketu ALBERT (budova čp. 736) a přilehlé parkovací plochy (p.p.č. 1062/1, 1062/2, vše v k.ú. Hrádek nad Nisou).
- II. park před panelovým domem čp. 652, 653 (p.p.č. 1206 v k.ú. Hrádek nad Nisou).

b) grafické vymezení:

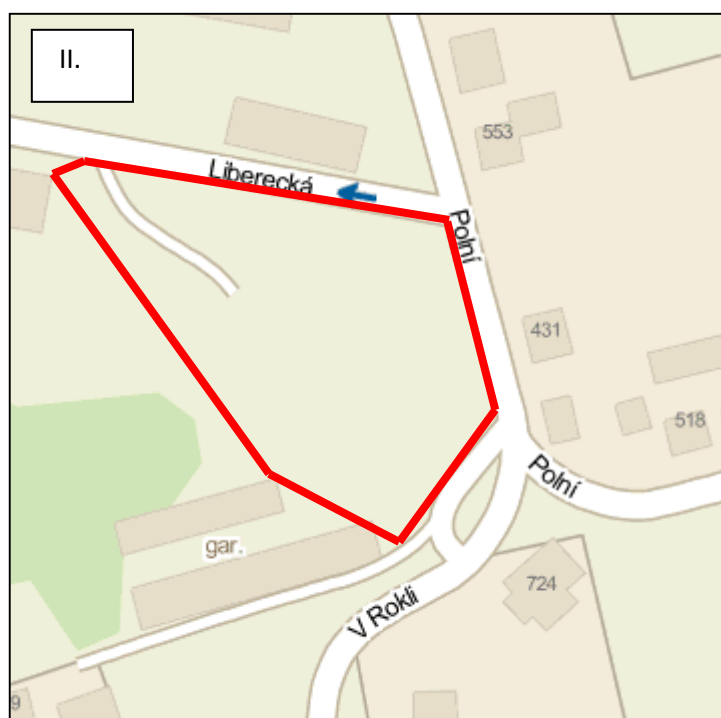


#### 4. Hrádek nad Nisou – sídliště Liberecká

a) textové vymezení:

- I. veřejná prostranství v prostoru okolo samoobsluhy – budova čp. 627 (p.p.č. 855, 857, 858, vše v k.ú. Hrádek nad Nisou a park před panelovým domem čp. 614, 615 (p.p.č. 859 v k. ú Hrádek nad Nisou).
- II. prostor veřejně přístupného dětského hřiště naproti panelovému domu čp. 660 a 606 (p.p.č.1245, 1237, 1238, vše v k.ú. Hrádek nad Nisou)

b) grafické vymezení:





## Hrádek nad Nisou – Zlatá Výšina

a) textové vymezení:

- park a veřejně přístupné dětské hřiště mezi ulicemi Na Příkopech a Zahradní (p.p.č. 874 v k.ú. Hrádek nad Nisou).

b) grafické vymezení:

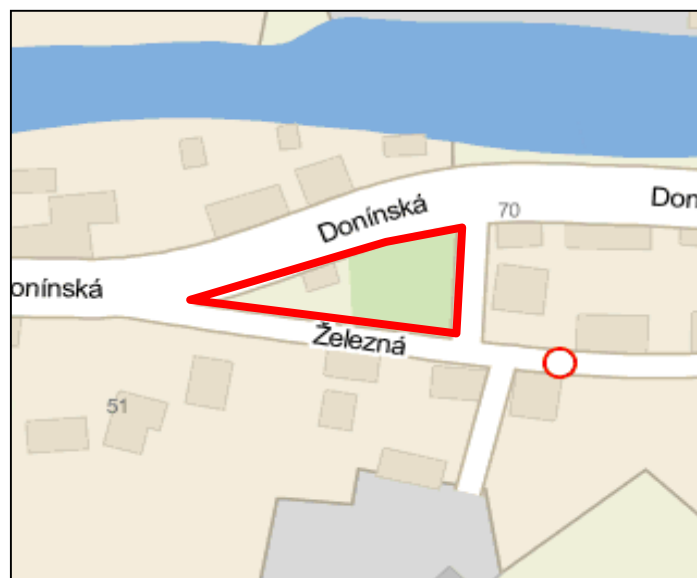


## 5. Hrádek nad Nisou – park u autobusové zastávky v části města Donín

a) textové vymezení:

- park mezi ulicemi Donínská a Železná (u autobusové zastávky Donín – U mostu, p.p.č. 44 v k. ú. Donín u Hrádku nad Nisou)

b) grafické vymezení:





## 6. Hrádek nad Nisou – prostor u základní školy v části města Donín

### a) textové vymezení:

- veřejná prostranství v prostoru před Základní školou Donín čp. 244 (část pozemku p.č. 154/1 k.ú Donín u Hrádku nad Nisou, a část ulice Za Školou podél budovy školy, kde je přes ulici umístněna autobusová zastávka)

### b) grafické vymezení:



## 7. Hrádek nad Nisou – sídliště Pod Trať

### a) textové vymezení:

- I. veřejná prostranství kolem „dětského střediska“ čp. 646 v ul. Gen. Svobody a ul. Sokolská (p.p.č. 577, 578, 579, 582/1, 586/1, 586/2, 586/4, 586/6 vše v k.ú. Hrádek nad Nisou)
- II. veřejná prostranství v prostoru kolem hrobky – budova bez čp. na pozemku p.č. 768 v k.ú. Hrádek nad Nisou, u železniční tratě (část pozemku p. č. 770 v k.ú. Hrádek nad Nisou)

### b) grafické vymezení:

