


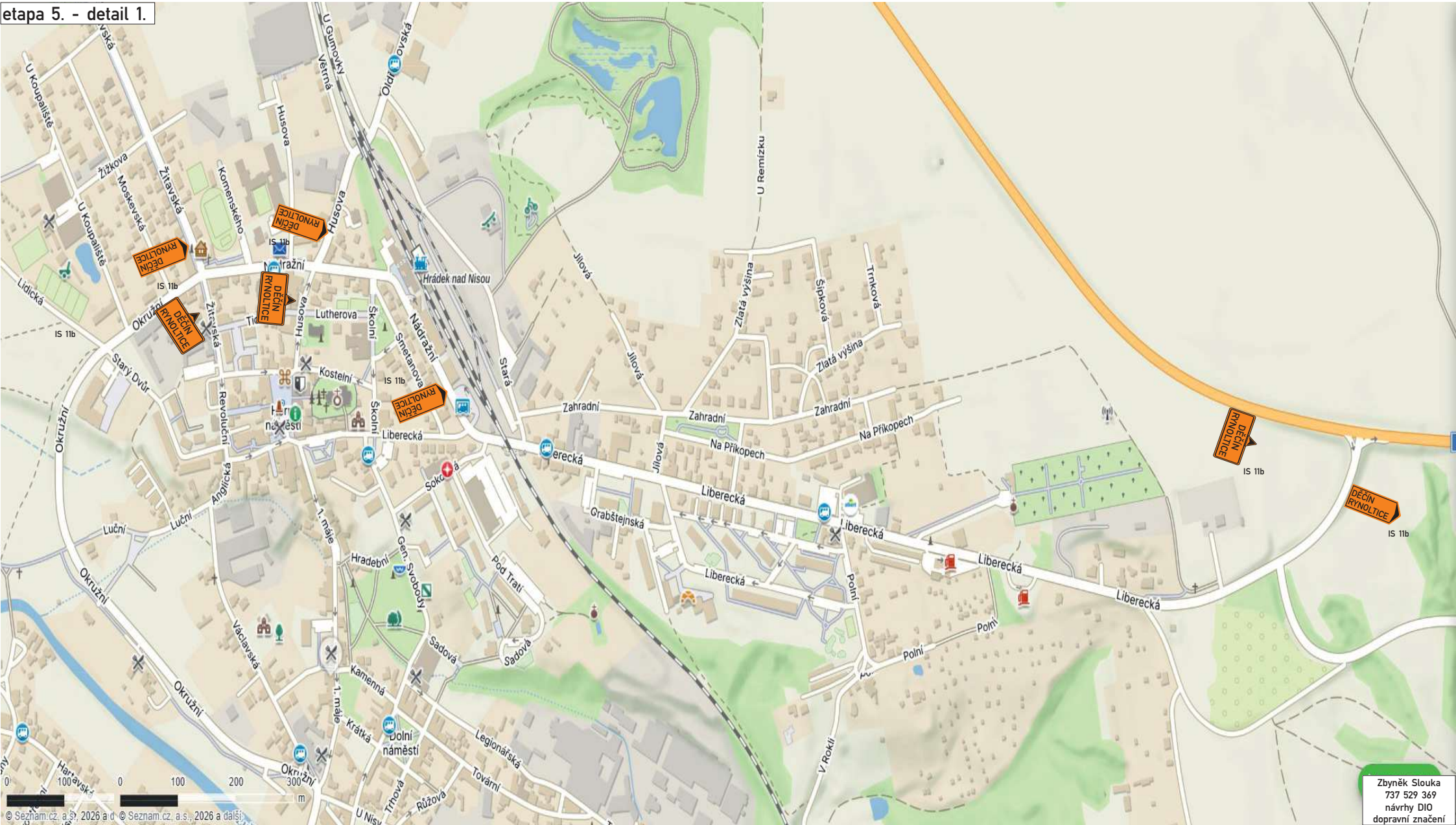


— uzavírka
 ■■■■ obj. trasa

 B 28
 E 13 - datum od —
 die počátku stavby a postupu prací
 umístěná 7 dní před zahájením prací
 A 7a po výkopech
 zneplátnění směrových cílů v rozporu s návrhem DIO

Policie České republiky, KŘP Libereckého kraje, Územní odbor Liberec, Dopravní inspektorát, jakožto dotčený orgán vydávající stanovisko ve smyslu ust. §25/1 z.č. 13/1997Sb., §77/2b z.č. 361/2000Sb. a po projednání dle ust. §24/2d z.č. 13/1997Sb. s předloženým návrhem souhlasí, neboť odpovídá obecným požadavkům na bezpečnost a plynulost provozu na pozemních komunikacích. Odsouhlaseno dne 19.2.2026 pod č.j. KRPL-14337-3/ČJ-2026-180506-02 za podmínky dodržení vyhl. č. 294/2015Sb., Příručky pro označování pracovních míst na dálnicích a silnicích (www.rsd.cz) a Technických podmínek č. 66 (včetně výstražného osvětlení). Stanovisko nelze užít samostatně. Slouží jako podklad pro silniční správní úřad. Pokud nebude do jednoho roku správním úřadem vydáno povolení na předmětnou žádost, pozbývá stanovisko platnosti.

etapa 5. - detail 1.



Zbyněk Slouka
737 529 369
návrhy DIO
dopravní značení

