

MĚSTO HRÁDEK NAD NISOU
Zastupitelstvo města

OBECNĚ ZÁVAZNÁ VYHLÁŠKA MĚSTA HRÁDEK NAD NISOU

č. 1/2012

o zákazu požívání alkoholických nápojů na veřejném prostranství města Hrádek nad Nisou

Zastupitelstvo města Hrádek nad Nisou se na svém zasedání dne **22. 2. 2012**, usnesením č. **2/66/ZM/12** usneslo vydat v souladu s ustanovením § 10 písm. a) a § 84 odst. 2 písm. h), zákona č. 128/2000 Sb., o obcích (obecní zřízení), ve znění pozdějších předpisů tuto obecně závaznou vyhlášku (dále jen „vyhláška“):

Čl. 1

Úvodní ustanovení

Cílem této obecně závazné vyhlášky (dále jen „vyhláška“) je vymezit některá místa veřejného prostranství města Hrádek nad Nisou, v rámci zabezpečení místních záležitostí veřejného pořádku, na kterých se zakazuje požívat alkoholické nápoje a tím vytvořit opatření směřující k ochraně před následnými škodami a újmami působenými požíváním alkoholických nápojů na veřejných prostranstvích a na zájmech chráněných Městem Hrádek nad Nisou jako územním samosprávným celkem, a to zejména s ohledem na mladou generaci. Požívání alkoholických nápojů je činností, která může narušit veřejný pořádek nebo být v rozporu s dobrými mravy, ochranou bezpečnosti, zdravím a majetku.

Čl. 2

Vymezení pojmů

- (1) Veřejným prostranstvím jsou všechna náměstí, ulice, tržiště, chodníky, veřejná zeleň, parky, sportoviště, dětské koutky a další prostory přístupné každému bez omezení, tedy sloužící obecnému užívání, a to bez ohledu na vlastnictví k tomuto prostoru.
- (2) Požíváním alkoholických nápojů na veřejném prostranství se rozumí konzumace alkoholického nápoje nebo zdržování se na veřejném prostranství s otevřenou lahví anebo jinou nádobou s alkoholickým nápojem.

Čl. 3

Zákaz požívání alkoholických nápojů na veřejném prostranství

- (1) Zakazuje se požívání alkoholických nápojů na vymezených plochách veřejného prostranství ve městě Hrádek nad Nisou. Vymezené plochy se zákazem požívání alkoholických nápojů na veřejném prostranství jsou uvedeny v příloze č. 1, která je nedílnou součástí této vyhlášky.
- (2) Zákaz požívání alkoholických nápojů na vymezených plochách veřejných prostranství se nevztahuje na povolené předzahrádky před restauracemi, na pořádání kulturních, sportovních a jiných společenských akcí, konaných pod záštitou města a na silvestrovské oslavy ve dnech 31. prosince a 1. ledna každého roku.

Čl. 4

Závěrečná ustanovení

1. Tato obecně závazná vyhláška se vztahuje pouze na veřejná prostranství vyjmenovaná v příloze č. 1 této vyhlášky.
2. Dnem nabytí účinnosti této vyhlášky se zrušuje obecně závazná vyhláška Města Hrádek nad Nisou č. 5/2011 o zákazu požívání alkoholických nápojů na veřejném prostranství města Hrádek nad Nisou.
3. Tato vyhláška nabývá účinnosti patnáctým dnem po jejím vyhlášení.

Martin Půta v. r.
starosta

Josef Horinka v. r.
místostarosta

Vyvěšeno na úřední desce dne:

Sejmuto z úřední desky dne:

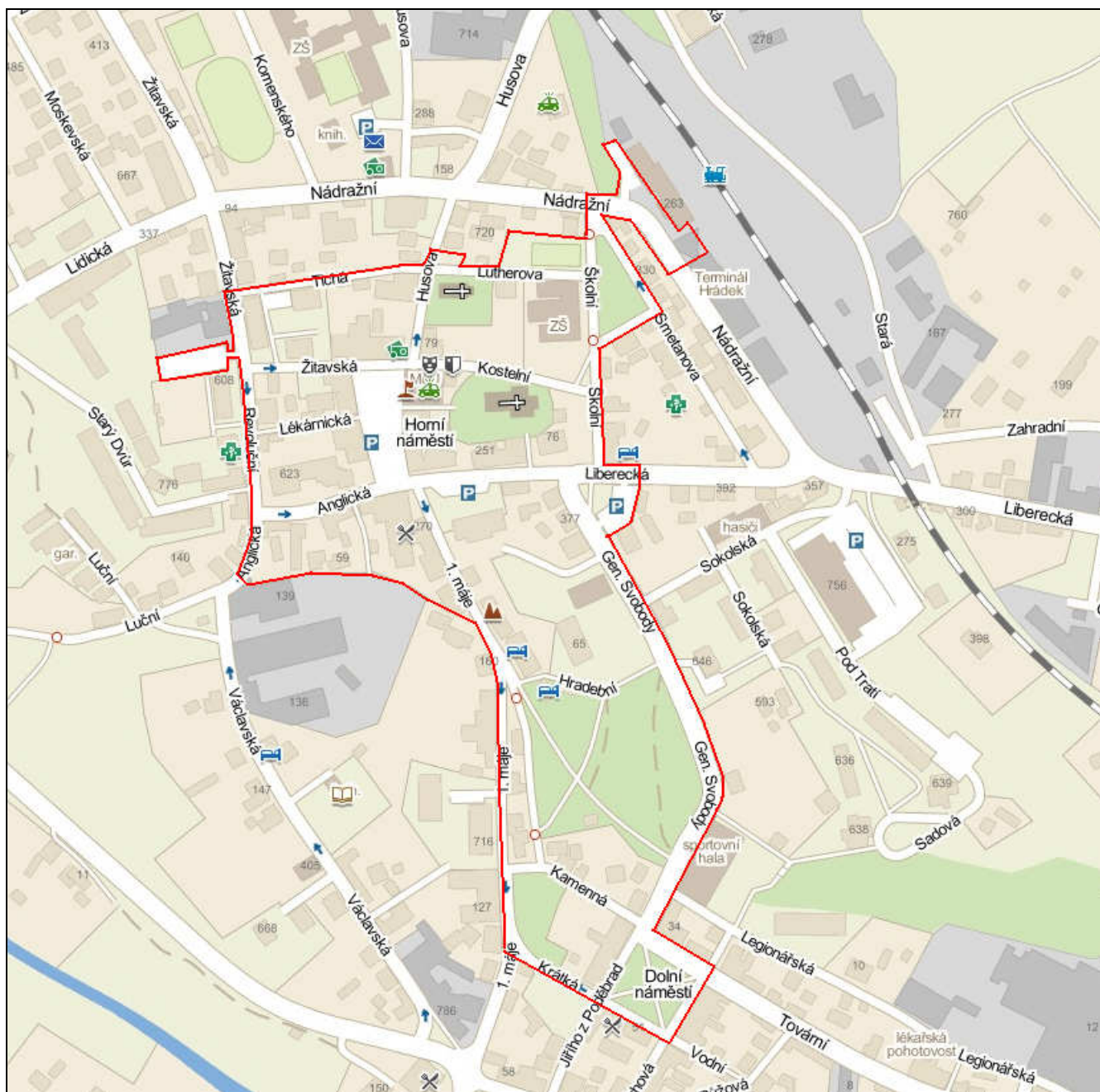
Příloha č. 1**obecně závazné vyhlášky Města Hrádek nad Nisou č. 1/2012, o zákazu požívání alkoholických nápojů na veřejném prostranství města Hrádek nad Nisou****Vymezení veřejného prostranství, kde je zákaz požívání alkoholických nápojů****1. Hrádek nad Nisou – centrum a Dolní náměstí**

a) textové vymezení:

- Prostor parkoviště v Žitavské ulici naproti domu čp. 640.
- Prostor ohraničený od parkoviště v Žitavské ulici touto ulicí až po křížení s ulicí Tichou, dále touto ulicí do ulice Husova, parčík naproti kostelu v Lutherově ulici (p.p.č.118), etherovou ulicí a celé sportovní hřiště před 1. ZŠ Lidická až do Školní ulice (p.p.č. 114), Školní ulicí do ulice Nádražní a směrem k nádraží, celý prostor před budovou železniční stanice a prostor dopravního terminálu (p.p.č 1768/3, 1768/4, 1763/2, 1598/7), kde se prostor ohraničuje po ulici Nádražní směrem zpět ke křižovatce ulic Školní a Smetanova ulice, dále touto ulicí Smetanova, podél celého parku mezi ulicemi Smetanova a Školní (p.p.č.529) až po spojovací ulici ze Smetanovy ulice do ulice Školní, touto spojovací ulicí (p.p.č.530) do Školní ulice a odsud do křižovatky s ulicí Liberecká, zde kolem budovy Hrádecký dvůr (čp.440) a přes prostor parkoviště a chodníků (p.p.č. 566/1) naproti budově Hrádecký dvůr až do ulice Gen. Svobody, ulicí Gen. Svobody (celý městský park – p.p.č.594/1) kolem sportovní haly Sokolovna až po Dolní náměstí, celé Dolní náměstí včetně silnic a chodníků u budov kolem Dolního a dále pak ulicí Krátká do křižovatky s ulicí 1. máje, ulicí 1. máje až k pozemku p. č. 456 (naproti domu čp. 60 a čp. 261), od tohoto pozemku po hranicích pozemků p. č. 458, 455, 349/1, 349/2, 433, 431/5, 345, 343/1, 350, 341/1, 340, 336, 335, 333, 331, 428, 351 až do ulice Anglická a z ulice Anglická ulicí Revoluční až do ulice Žitavská zpět k parkovišti v této ulici, kde se celý prostor uzavírá. Vše v k.ú. Hrádek nad Nisou.
- Uvedený prostor obsahuje celou městskou památkovou zónu i Horní náměstí.

Grafické vymezení je uvedeno na samostatném listu (následující straně).

b) grafické vymezení:

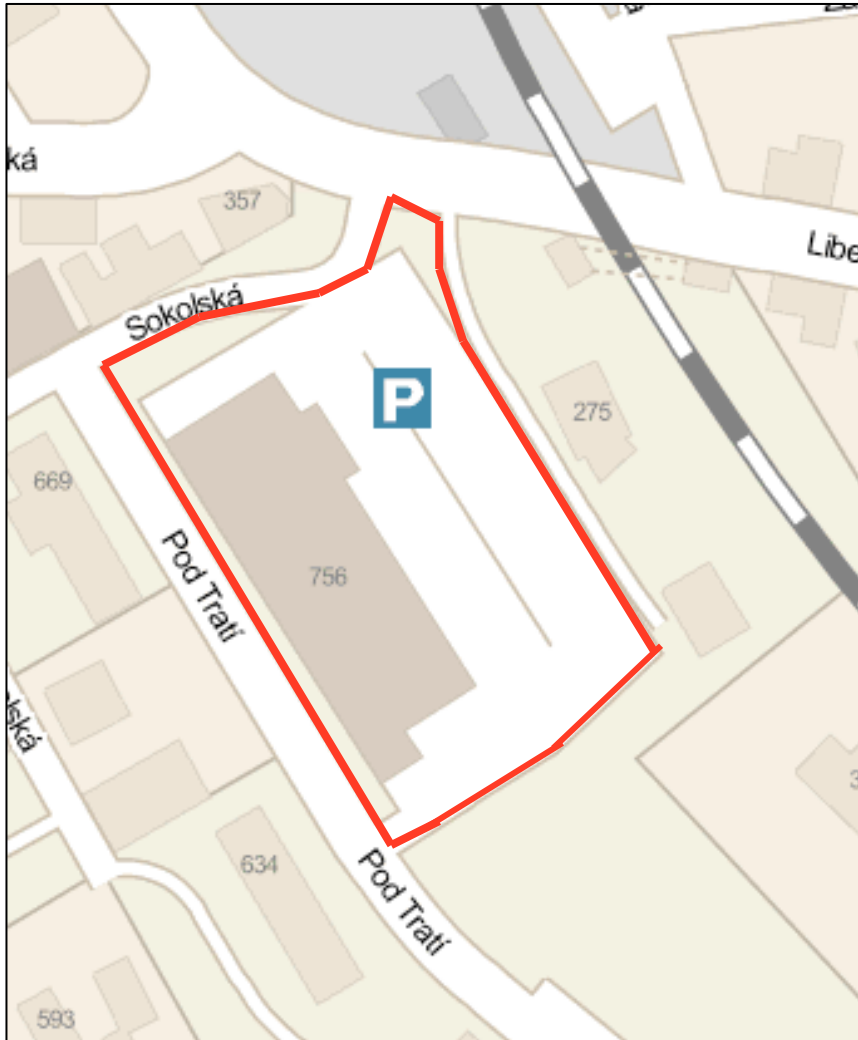


2. Hrádek nad Nisou – nákupní prostor v ul. Sokolská a Pod Tratí

a) textové vymezení:

- Prostory kolem supermarketu PENNY a KIK (budova čp. 756) a přilehlé parkovací plochy (p.p.č. 567/7, 567/5, 568/12, 568/13, 568/17, 568/19, vše v k.ú. Hrádek nad Nisou).

b) grafické vymezení:



3. Hrádek nad Nisou – nákupní prostor a park v ul. Liberecká

a) textové vymezení:

- I. Prostory kolem supermarketu ALBERT (budova čp. 736) a přilehlé parkovací plochy (p.p.č. 1062/1, 1062/2, vše v k.ú. Hrádek nad Nisou).
- II. Park před panelovým domem čp. 652, 653 (p.p.č. 1206 v k.ú. Hrádek nad Nisou).

b) grafické vymezení:

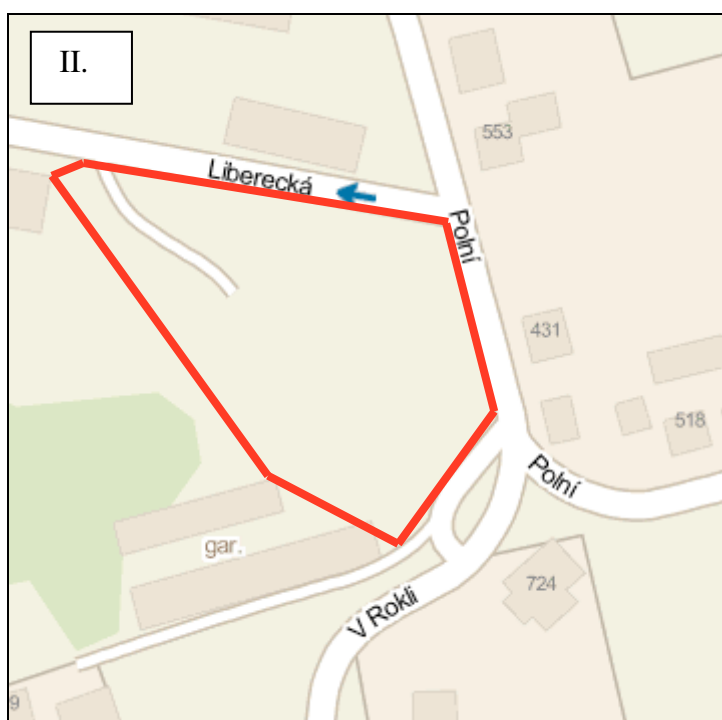


4. Hrádek nad Nisou – sídliště Liberecká

a) textové vymezení:

- I. Prostor okolo samoobsluhy – budova čp. 627 (p.p.č. 855, 857, 858, vše v k.ú. Hrádek nad Nisou a park před panelovým domem čp. 614, 615 (p.p.č. 859 v k. ú. Hrádek nad Nisou).
- II. Prostor dětského hřiště naproti panelovému domu čp. 660 a 606 (p.p.č.1245, 1237, 1238, vše v k.ú. Hrádek nad Nisou)

b) grafické vymezení:

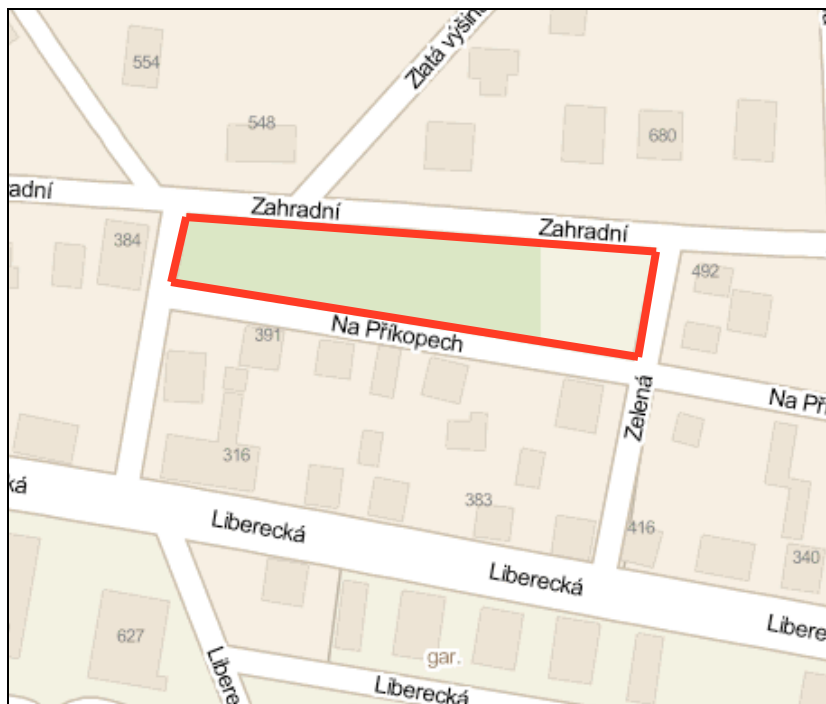


5. Hrádek nad Nisou – Zlatá Výšina

a) textové vymezení:

- Park a dětské hřiště mezi ulicemi Na Příkopech a Zahradní (p.p.č. 874 v k.ú. Hrádek nad Nisou).

b) grafické vymezení:

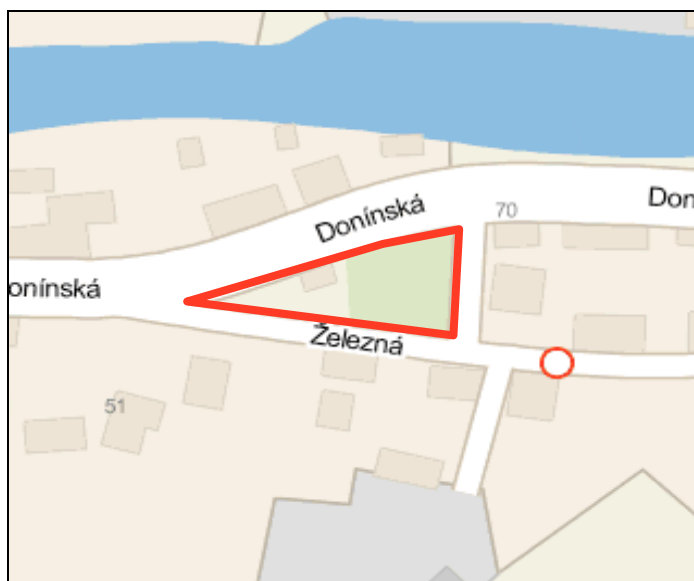


6. Hrádek nad Nisou – park u autobusové zastávky v části města Donín

a) textové vymezení:

- Park mezi ulicemi Donínská a Železná (u autobusové zastávky Donín – U mostu, p.p.č. 44 v k. ú. Donín u Hrádku nad Nisou)

b) grafické vymezení:



7. Hrádek nad Nisou – prostor u základní školy v části města Donín

a) textové vymezení:

- Prostor před Základní školou Donín čp. 244 (část pozemku p.č. 154/1 k.ú Donín u Hrádku nad Nisou, a část ulice Za Školou podél budovy školy, kde je přes ulici umístěna autobusová zastávka)

b) grafické vymezení:



8. Hrádek nad Nisou – sídliště Pod Trať

a) textové vymezení:

- I. Prostor kolem „dětského střediska“ čp. 646 v ul. Gen. Svobody a ul. Sokolská (p.p.č. 577, 578, 579, 582/1, 586/1, 586/2, 586/4, 586/6 vše v k.ú. Hrádek nad Nisou)
- II. Prostor kolem hrobky – budova bez čp. na pozemku p.č. 768 v k.ú. Hrádek nad Nisou, u železniční tratě (část pozemku p. č. 770 v k.ú. Hrádek nad Nisou)

b) grafické vymezení:

